

**INVENTARIO DE INSTALACIONES EN SUELO NO URBANIZABLE
TERMINO MUNICIPAL DE VILLAREJO DE SALVANES**

DENOMINACION:
DESCRIPCION:

Nº ORDEN: 1/36
REF. CATASTRO URBANA:
REF. CATASTRO RUSTICA: POLIGONO 3, P-257

LOCALIZACION: LA COSTAJON
ACCESO: CAMINO FUENTE MIGUEL TERRIL

CARACTERISTICAS DE LA PARCELA:
Usos existentes: NAVE AGRICOLA
Superficie: 4.249 m².
Cerramiento: SIN CERRAMIENTO

CARACTERISTICAS DE LA EDIFICACION:

Número de plantas/Altura: 1
Superficie edificada en planta (m²): 90 m².
Superficie edificada total (m²): 90 m².

Materiales

- * Fachada: LADRILLO
- * Cubiertas: URALITA
- * Estructura:
- * Carpintería:

Antigüedad (supuesta): 3 AÑOS
Estado de conservación (aparente): BUENO
Usos existentes: NAVE

SERVICIOS EXISTENTES:
* Distribución agua: NO
* Saneamiento y vertido: NO
* Energía eléctrica: NO

AUTORIZACIONES ADMINISTRATIVAS:
* Urbanística: NO
* Licencia edificación: NO
* Licencia de actividad: NO

PLANO TOPOGRAFICO E. 1/5.000.

FOTOGRAFIA



OBSERVACIONES Y CONDICIONES ESPECIFICAS:

**INVENTARIO DE INSTALACIONES EN SUELO NO URBANIZABLE
TERMINO MUNICIPAL DE VILLAREJO DE SALVANES**

DENOMINACION:
DESCRIPCION:

Nº ORDEN: 2/36
REF. CATASTRO URBANA:
REF. CATASTRO RUSTICA: POLIGONO 4, P-35

LOCALIZACION: VALDRILLAR
ACCESO: SENDA GALEANA

CARACTERISTICAS DE LA PARCELA:

Usos existentes: AGRICOLA
Superficie: 3.310 m².
Cerramiento: VALLA METALICA

CARACTERISTICAS DE LA EDIFICACION:

Número de plantas/Altura: 1
Superficie edificada en planta (m²): 60 m².
Superficie edificada total (m²): 60 m².

Materiales

- * Fachada: ENFOSCADA
- * Cubiertas: TEJA
- * Estructura:
- * Carpintería:

Antigüedad (supuesta): 3 AÑOS
Estado de conservación (aparente): BUENO
Usos existentes: NAVE

SERVICIOS EXISTENTES:

- * Distribución agua: POZO
- * Saneamiento y vertido: NO
- * Energía eléctrica: NO

AUTORIZACIONES ADMINISTRATIVAS:

- * Urbanística: NO
 - * Licencia edificación: NO
 - * Licencia de actividad: NO
-

PLANO TOPOGRAFICO E. 1/5.000.

FOTOGRAFIA



OBSERVACIONES Y CONDICIONES ESPECIFICAS:

**INVENTARIO DE INSTALACIONES EN SUELO NO URBANIZABLE
TERMINO MUNICIPAL DE VILLAREJO DE SALVANES**

DENOMINACION:
DESCRIPCION:

Nº ORDEN: 3/36
REF. CATASTRO URBANA:
REF. CATASTRO RUSTICA: POLIGONO 5, P- 149

LOCALIZACION: LA COSTAJON
ACCESO: CAMINO SOLANA

CARACTERISTICAS DE LA PARCELA:

Usos existentes: VIVIENDA
Superficie: 2.581 m²
Cerramiento: VALLA METALICA

CARACTERISTICAS DE LA EDIFICACION:

Número de plantas/Altura: 1
Superficie edificada en planta (m²): 90 m².
Superficie edificada total (m²): 90 m²

Materiales

- * Fachada: ENFOSCADA.
- * Cubiertas: URALITA.
- * Estructura:
- * Carpintería:

Antigüedad (supuesta): 5 AÑOS
Estado de conservación (aparente): BUENO
Usos existentes: VIVIENDA

SERVICIOS EXISTENTES:

- * Distribución agua: NO
- * Saneamiento y vertido NO:
- * Energía eléctrica: NO

AUTORIZACIONES ADMINISTRATIVAS:

- * Urbanística: NO
- * Licencia edificación: NO
- * Licencia de actividad: NO

PLANO TOPOGRAFICO E. 1/5.000



FOTOGRAFIA



OBSERVACIONES Y CONDICIONES ESPECIFICAS:

**INVENTARIO DE INSTALACIONES EN SUELO NO URBANIZABLE
TERMINO MUNICIPAL DE VILLAREJO DE SALVANES**

DENOMINACION:
DESCRIPCION:

Nº ORDEN: 4/36
REF. CATASTRO URBANA:
REF. CATASTRO RUSTICA: POLIGONO 14,P-14 AB

LOCALIZACION: LOS ESCURRIDIZOS
ACCESO: CAMINO DEL HOYO MOLINERO

CARACTERISTICAS DE LA PARCELA:
Usos existentes: VIVIENDA-RECREO
Superficie: 4.323 m².
Cerramiento: OBRA

CARACTERISTICAS DE LA EDIFICACION:

Número de plantas/Altura: 1
Superficie edificada en planta (m²): 40 m².
Superficie edificada total (m²): 40 m²

Materiales

- * Fachada: BLOQUE
- * Cubiertas: TEJA
- * Estructura:
- * Carpintería:

Antigüedad (supuesta): 10 AÑOS
Estado de conservación (aparente): BUENO
Usos existentes: VIVIENDA

SERVICIOS EXISTENTES:

- * Distribución agua: NO
- * Saneamiento y vertido: NO
- * Energía eléctrica: NO

AUTORIZACIONES ADMINISTRATIVAS:

- * Urbanística: NO
- * Licencia edificación: NO
- * Licencia de actividad: NO

PLANO TOPOGRAFICO E. 1/5.000.



FOTOGRAFIA



OBSERVACIONES Y CONDICIONES ESPECIFICAS:

**INVENTARIO DE INSTALACIONES EN SUELO NO URBANIZABLE
TERMINO MUNICIPAL DE VILLAREJO DE SALVANES**

DENOMINACION:
DESCRIPCION:

Nº ORDEN: 5/36
REF. CATASTRO URBANA:
REF. CATASTRO RUSTICA: POLIGONO 17, P-326

LOCALIZACION: CARRIL DE LOS COCHES
ACCESO: VIA DE SERVICIO MARGEN IZQUIERDO

CARACTERISTICAS DE LA PARCELA:
Usos existentes: VIVIENDA-RECREO.
Superficie: 7.125 m².
Cerramiento: ALAMBRADA.

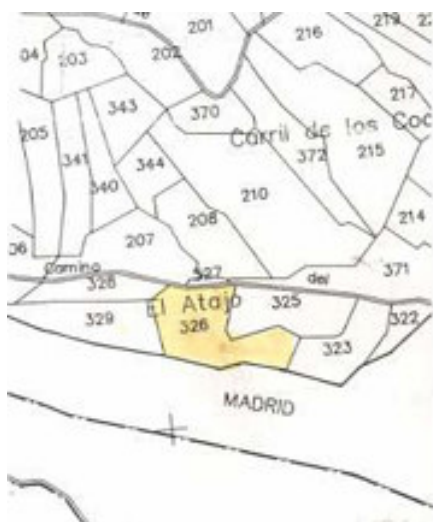
CARACTERISTICAS DE LA EDIFICACION:
Número de plantas/Altura: 1
Superficie edificada en planta (m²): 60 m².
Superficie edificada total (m²): 60 m².
Materiales
* Fachada: PINTURA AMARILLA.
* Cubiertas: URALITA.
* Estructura:
* Carpintería:
Antigüedad (supuesta): 30 AÑOS
Estado de conservación (aparente): REGULAR
Usos existentes: VIVIENDA

SERVICIOS EXISTENTES:
* Distribución agua: NO
* Saneamiento y vertido: NO
* Energía eléctrica: NO

AUTORIZACIONES ADMINISTRATIVAS:
* Urbanística: NO
* Licencia edificación: NO
* Licencia de actividad: NO

PLANO TOPOGRAFICO E. 1/5.000.

FOTOGRAFIA



OBSERVACIONES Y CONDICIONES ESPECIFICAS:

**INVENTARIO DE INSTALACIONES EN SUELO NO URBANIZABLE
TERMINO MUNICIPAL DE VILLAREJO DE SALVANES**

DENOMINACION:
DESCRIPCION:

Nº ORDEN: 6/36
REF. CATASTRO URBANA:
REF. CATASTRO RUSTICA: POLIGONO 18, P-22

LOCALIZACION: LA VARGA
ACCESO: CAMINO DEL VALLE

CARACTERISTICAS DE LA PARCELA:

Usos existentes: VIVIENDA RECREO
Superficie: 19.821 m².
Cerramiento: NO TIENE

CARACTERISTICAS DE LA EDIFICACION:

Número de plantas/Altura: 1
Superficie edificada en planta (m²): 36 m²
Superficie edificada total (m²): 36 m²

Materiales

- * Fachada: ENFOSCADA
- * Cubiertas: URALITA
- * Estructura:
- * Carpintería:

Antigüedad (supuesta): 15 AÑOS
Estado de conservación (aparente): MALO
Usos existentes: VIVIENDA

SERVICIOS EXISTENTES:

- * Distribución agua: NO
- * Saneamiento y vertido: NO
- * Energía eléctrica: NO

AUTORIZACIONES ADMINISTRATIVAS:

- * Urbanística: NO
- * Licencia edificación: NO
- * Licencia de actividad: NO

PLANO TOPOGRAFICO E. 1/5.000.

FOTOGRAFIA



OBSERVACIONES Y CONDICIONES ESPECIFICAS:

**INVENTARIO DE INSTALACIONES EN SUELO NO URBANIZABLE
TERMINO MUNICIPAL DE VILLAREJO DE SALVANES**

DENOMINACION:
DESCRIPCION:

Nº ORDEN: 7/36
REF. CATASTRO URBANA:
REF. CATASTRO RUSTICA: POLIGONO 18, P-57-C

LOCALIZACION: LA VARGA
ACCESO: CAMINO DE LA VARGA

CARACTERISTICAS DE LA PARCELA:
Usos existentes: VIVIENDA RECREO
Superficie: 21.500 m².
Cerramiento: ALAMBRADA

CARACTERISTICAS DE LA EDIFICACION:

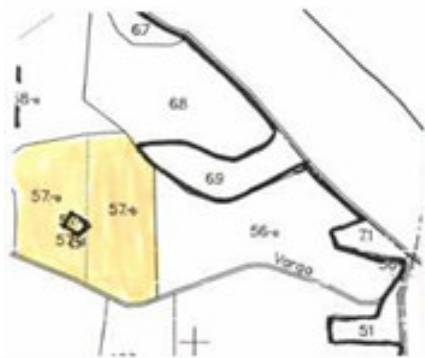
Número de plantas/Altura: 1
Superficie edificada en planta (m²): 170 m²
Superficie edificada total (m²): 170 m²
Materiales
* Fachada: PINTURA BLANCA
* Cubiertas: URALITA
* Estructura:
* Carpintería:
Antigüedad (supuesta): 10 AÑOS
Estado de conservación (aparente): BUENO
Usos existentes: VIVIENDA

SERVICIOS EXISTENTES:
* Distribución agua: POZO
* Saneamiento y vertido: NO
* Energía eléctrica: SI

AUTORIZACIONES ADMINISTRATIVAS:
* Urbanística: NO
* Licencia edificación: NO
* Licencia de actividad: NO

PLANO TOPOGRAFICO E. 1/5.000.

FOTOGRAFIA



OBSERVACIONES Y CONDICIONES ESPECIFICAS:

**INVENTARIO DE INSTALACIONES EN SUELO NO URBANIZABLE
TERMINO MUNICIPAL DE VILLAREJO DE SALVANES**

DENOMINACION:
DESCRIPCION:

Nº ORDEN: 8/36
REF. CATASTRO URBANA:
REF. CATASTRO RUSTICA: POLIGONO 18, P-58-a

LOCALIZACION: LA VARGA
ACCESO: CAMINO DE L VARGA

CARACTERISTICAS DE LA PARCELA:
Usos existentes: VIVIENDA-RECREO
Superficie: 15.308 m²
Cerramiento: ALAMBRADA

CARACTERISTICAS DE LA EDIFICACION:

Número de plantas/Altura: 2
Superficie edificada en planta (m²): 64 m²
Superficie edificada total (m²): 128 m²

Materiales

- * Fachada: LADRILLO VISTO
- * Cubiertas: TEJA
- * Estructura:
- * Carpintería:

Antigüedad (supuesta): 2 AÑOS
Estado de conservación (aparente): BUENO
Usos existentes: VIVIENDA

SERVICIOS EXISTENTES:

- * Distribución agua: POZO
- * Saneamiento y vertido: NO
- * Energía eléctrica: SI

AUTORIZACIONES ADMINISTRATIVAS:

- * Urbanística: NO
- * Licencia edificación: NO
- * Licencia de actividad: NO

PLANO TOPOGRAFICO E. 1/5.000.

FOTOGRAFIA



OBSERVACIONES Y CONDICIONES ESPECIFICAS:

**INVENTARIO DE INSTALACIONES EN SUELO NO URBANIZABLE
TERMINO MUNICIPAL DE VILLAREJO DE SALVANES**

DENOMINACION:
DESCRIPCION:

Nº ORDEN: 9/36
REF. CATASTRO URBANA:
REF. CATASTRO RUSTICA: POLIGONO 18, P-72

LOCALIZACION: LA VARGA
ACCESO: CAMINO DE LA VARGA

CARACTERISTICAS DE LA PARCELA:
Usos existentes: VIVIENDA-VIÑA
Superficie: 7.497 m²
Cerramiento: ALAMBRADA

CARACTERISTICAS DE LA EDIFICACION:
Número de plantas/Altura: 1
Superficie edificada en planta (m²): 64 m²
Superficie edificada total (m²): 64 m²
Materiales
* Fachada: MADERA
* Cubiertas: URALITA
* Estructura:
* Carpintería:
Antigüedad (supuesta): 10 AÑOS
Estado de conservación (aparente): REGULAR
Usos existentes: VIVIENDA

SERVICIOS EXISTENTES:
* Distribución agua: NO
* Saneamiento y vertido: NO
* Energía eléctrica: NO

AUTORIZACIONES ADMINISTRATIVAS:
* Urbanística: NO
* Licencia edificación: NO
* Licencia de actividad: NO

PLANO TOPOGRAFICO E. 1/5.000.



FOTOGRAFIA



OBSERVACIONES Y CONDICIONES ESPECIFICAS:

**INVENTARIO DE INSTALACIONES EN SUELO NO URBANIZABLE
TERMINO MUNICIPAL DE VILLAREJO DE SALVANES**

DENOMINACION:
DESCRIPCION:

Nº ORDEN: 10/36
REF. CATASTRO URBANA:
REF. CATASTRO RUSTICA: POLIGONO 18, P-79-b

LOCALIZACION: LA VARGA
ACCESO: CAMINO DE LA VARGA

CARACTERISTICAS DE LA PARCELA:
Usos existentes: VIVIENDA-RECREO
Superficie: 17.161 m²
Cerramiento: VALLADO DE OBRA

CARACTERISTICAS DE LA EDIFICACION:

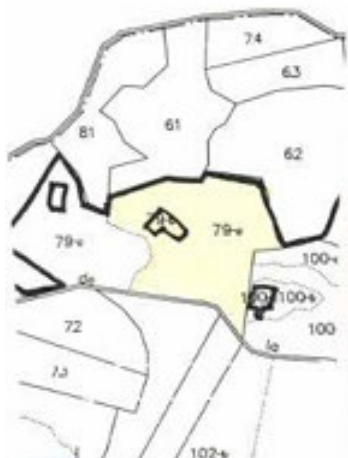
Número de plantas/Altura: 2
Superficie edificada en planta (m²): 80 m²
Superficie edificada total (m²): 160 m²
Materiales
* Fachada: PINTURA BLANCA
* Cubiertas: TEJA
* Estructura:
* Carpintería:
Antigüedad (supuesta): 20 AÑOS
Estado de conservación (aparente): BUENO
Usos existentes: VIVIENDA

SERVICIOS EXISTENTES:
* Distribución agua: POZO
* Saneamiento y vertido: NO
* Energía eléctrica: SI

AUTORIZACIONES ADMINISTRATIVAS:
* Urbanística: NO
* Licencia edificación: NO
* Licencia de actividad: NO

PLANO TOPOGRAFICO E. 1/5.000.

FOTOGRAFIA



OBSERVACIONES Y CONDICIONES ESPECIFICAS:

**INVENTARIO DE INSTALACIONES EN SUELO NO URBANIZABLE
TERMINO MUNICIPAL DE VILLAREJO DE SALVANES**

DENOMINACION:
DESCRIPCION:

Nº ORDEN: 11/36
REF. CATASTRO URBANA:
REF. CATASTRO RUSTICA: POLIGONO 18, P-79-c

LOCALIZACION: LA VARGA
ACCESO: CAMINO DE LA VARGA

CARACTERISTICAS DE LA PARCELA:
Usos existentes: VIVIENDA
Superficie: 11.134 m²
Cerramiento: SIN CERRAMIENTO

CARACTERISTICAS DE LA EDIFICACION:

Número de plantas/Altura: 1
Superficie edificada en planta (m²): 64 m².
Superficie edificada total (m²): 64 m²

Materiales

- * Fachada: PINTURA BLANCA
- * Cubiertas: URALITA
- * Estructura:
- * Carpintería:

Antigüedad (supuesta): 25 AÑOS
Estado de conservación (aparente): BUENO
Usos existentes: VIVIENDA

SERVICIOS EXISTENTES:

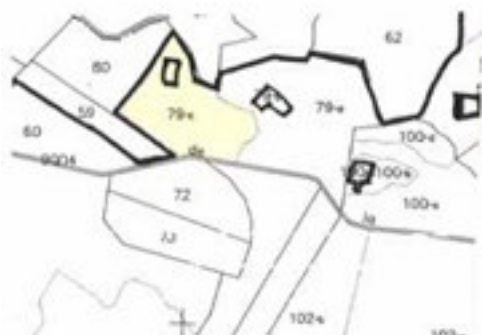
- * Distribución agua: POZO
- * Saneamiento y vertido: NO
- * Energía eléctrica: SI

AUTORIZACIONES ADMINISTRATIVAS:

- * Urbanística: NO
- * Licencia edificación: NO
- * Licencia de actividad: NO

PLANO TOPOGRAFICO E. 1/5.000.

FOTOGRAFIA



OBSERVACIONES Y CONDICIONES ESPECIFICAS:

**INVENTARIO DE INSTALACIONES EN SUELO NO URBANIZABLE
TERMINO MUNICIPAL DE VILLAREJO DE SALVANES**

DENOMINACION:
DESCRIPCION:

Nº ORDEN: 12/36
REF. CATASTRO URBANA:
REF. CATASTRO RUSTICA: POLIGONO 18 P. 97-101

LOCALIZACION: LA VARGA
ACCESO: CAMINO AL VALLE

CARACTERISTICAS DE LA PARCELA:
Usos existentes: VIVIENDA
Superficie: 12.547 m²
Cerramiento: ALAMBRADA

CARACTERISTICAS DE LA EDIFICACION:
Número de plantas/Altura: 1
Superficie edificada en planta (m²): 64 m²
Superficie edificada total (m²): 64 m²
Materiales
* Fachada: PINTURA BLANCA
* Cubiertas: URALITA
* Estructura:
* Carpintería:
Antigüedad (supuesta): 10 AÑOS
Estado de conservación (aparente): REGULAR
Usos existentes: VIVIENDA

SERVICIOS EXISTENTES:
* Distribución agua: NO
* Saneamiento y vertido: NO
* Energía eléctrica: NO

AUTORIZACIONES ADMINISTRATIVAS:
* Urbanística: NO
* Licencia edificación: NO
* Licencia de actividad: NO

PLANO TOPOGRAFICO E. 1/5.000.

FOTOGRAFIA



OBSERVACIONES Y CONDICIONES ESPECIFICAS:

**INVENTARIO DE INSTALACIONES EN SUELO NO URBANIZABLE
TERMINO MUNICIPAL DE VILLAREJO DE SALVANES**

DENOMINACION:
DESCRIPCION:

Nº ORDEN: 13/36
REF. CATASTRO URBANA:
REF. CATASTRO RUSTICA: POLIGONO 18. P-100c

LOCALIZACION: LA VARGA
ACCESO: CAMINO DE LA VARGA

CARACTERISTICAS DE LA PARCELA:
Usos existentes: VIVIENDA
Superficie: 2.236 m²
Cerramiento: ALAMBRADA

CARACTERISTICAS DE LA EDIFICACION:

Número de plantas/Altura: 1
Superficie edificada en planta (m²): 48 m²
Superficie edificada total (m²): 48 m²

Materiales

- * Fachada: PINTURA BLANCA
- * Cubiertas: URALITA
- * Estructura:
- * Carpintería:

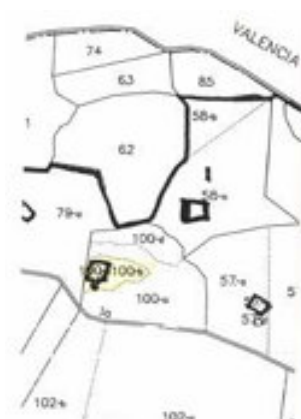
Antigüedad (supuesta): 10 AÑOS
Estado de conservación (aparente): BUENO
Usos existentes: VIVIENDA

SERVICIOS EXISTENTES:
* Distribución agua: NO
* Saneamiento y vertido: NO
* Energía eléctrica: NO

AUTORIZACIONES ADMINISTRATIVAS:
* Urbanística: NO
* Licencia edificación: NO
* Licencia de actividad: NO

PLANO TOPOGRAFICO E. 1/5.000.

FOTOGRAFIA



OBSERVACIONES Y CONDICIONES ESPECIFICAS:

**INVENTARIO DE INSTALACIONES EN SUELO NO URBANIZABLE
TERMINO MUNICIPAL DE VILLAREJO DE SALVANES**

DENOMINACION:
DESCRIPCION:

Nº ORDEN: 14/36
REF. CATASTRO URBANA:
REF. CATASTRO RUSTICA: POLIGONO 18. P-100d

LOCALIZACION: LA VARGA
ACCESO: CAMINO DE LA VARGA

CARACTERISTICAS DE LA PARCELA:

Usos existentes: VIVIENDA EN CONSTRUCCION-RECREO
Superficie: 2.744 m²
Cerramiento: ALAMBRADA

CARACTERISTICAS DE LA EDIFICACION:

Número de plantas/Altura: 2
Superficie edificada en planta (m²): 50 m²
Superficie edificada total (m²): 100 m²

Materiales

- * Fachada: LADRILLO VISTO
- * Cubiertas:
- * Estructura: METALICA
- * Carpintería:

Antigüedad (supuesta): EN CONSTRUCCION
Estado de conservación (aparente):
Usos existentes: VIVIENDA EN CONSTRUCCION

SERVICIOS EXISTENTES:

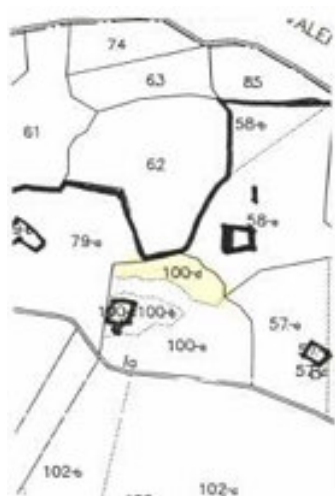
- * Distribución agua: NO
- * Saneamiento y vertido: NO
- * Energía eléctrica: NO

AUTORIZACIONES ADMINISTRATIVAS:

- * Urbanística: NO
- * Licencia edificación: NO
- * Licencia de actividad: NO

PLANO TOPOGRAFICO E. 1/5.000.

FOTOGRAFIA



OBSERVACIONES Y CONDICIONES ESPECIFICAS:

**INVENTARIO DE INSTALACIONES EN SUELO NO URBANIZABLE
TERMINO MUNICIPAL DE VILLAREJO DE SALVANES**

DENOMINACION:
DESCRIPCION:

Nº ORDEN: 15/36
REF. CATASTRO URBANA:
REF. CATASTRO RUSTICA: POLIGONO 18 P-102a

LOCALIZACION: LA VARGA
ACCESO: CAMINO PARTICULAR

CARACTERISTICAS DE LA PARCELA:
Usos existentes: VIVIENDA
Superficie: 66.696 m²
Cerramiento: ALAMBRADA

CARACTERISTICAS DE LA EDIFICACION:

Número de plantas/Altura: 2
Superficie edificada en planta (m²): 30 m²
Superficie edificada total (m²): 60 m²

Materiales

- * Fachada: PINTURA BLANCA
- * Cubiertas: TEJA
- * Estructura:
- * Carpintería:

Antigüedad (supuesta): 20 AÑOS
Estado de conservación (aparente): BUENO
Usos existentes: VIVIENDA

SERVICIOS EXISTENTES:
* Distribución agua: NO
* Saneamiento y vertido: NO
* Energía eléctrica: NO

AUTORIZACIONES ADMINISTRATIVAS:
* Urbanística: NO
* Licencia edificación: NO
* Licencia de actividad: NO

PLANO TOPOGRAFICO E. 1/5.000.

FOTOGRAFIA



OBSERVACIONES Y CONDICIONES ESPECIFICAS:

**INVENTARIO DE INSTALACIONES EN SUELO NO URBANIZABLE
TERMINO MUNICIPAL DE VILLAREJO DE SALVANES**

DENOMINACION:
DESCRIPCION:

Nº ORDEN: 16/36
REF. CATASTRO URBANA:
REF. CATASTRO RUSTICA: POLIGONO 18, P-103c

LOCALIZACION: LA VARGA
ACCESO: CAMINO DE LA VARGA

CARACTERISTICAS DE LA PARCELA:
Usos existentes: VIVIENDA-PINOS
Superficie: 16.284 m²
Cerramiento: ALAMBRADA

CARACTERISTICAS DE LA EDIFICACION:

Número de plantas/Altura: 1
Superficie edificada en planta (m²): 80 m².
Superficie edificada total (m²): 80 m²

Materiales

- * Fachada: PIEDRA
- * Cubiertas: TEJA
- * Estructura:
- * Carpintería:

Antigüedad (supuesta): 20 AÑOS
Estado de conservación (aparente): BUENO
Usos existentes: VIVIENDA

SERVICIOS EXISTENTES:

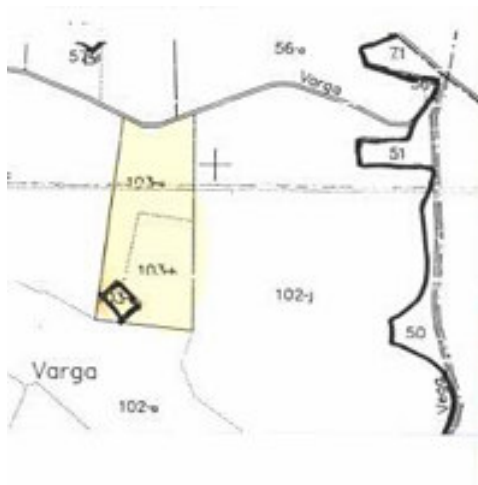
- * Distribución agua: POZO
- * Saneamiento y vertido: NO
- * Energía eléctrica: SI

AUTORIZACIONES ADMINISTRATIVAS:

- * Urbanística: NO
- * Licencia edificación: NO
- * Licencia de actividad: NO

PLANO TOPOGRAFICO E. 1/5.000.

FOTOGRAFIA



OBSERVACIONES Y CONDICIONES ESPECIFICAS:

**INVENTARIO DE INSTALACIONES EN SUELO NO URBANIZABLE
TERMINO MUNICIPAL DE VILLAREJO DE SALVANES**

DENOMINACION:
DESCRIPCION:

Nº ORDEN: 17/36
REF. CATASTRO URBANA:
REF. CATASTRO RUSTICA: POLIGONO 19, P-8

LOCALIZACION: VALDEPARDILLOS
ACCESO: CAMINO DE VALDEPARDILLOS

CARACTERISTICAS DE LA PARCELA:
Usos existentes: HUERTO
Superficie: 4.429 m²
Cerramiento: ALAMBRADA

CARACTERISTICAS DE LA EDIFICACION:

Número de plantas/Altura: 1
Superficie edificada en planta (m²): 80 m²
Superficie edificada total (m²): 80 m²

Materiales

- * Fachada: PINTURA BLANCA
- * Cubiertas: TEJA
- * Estructura:
- * Carpintería:

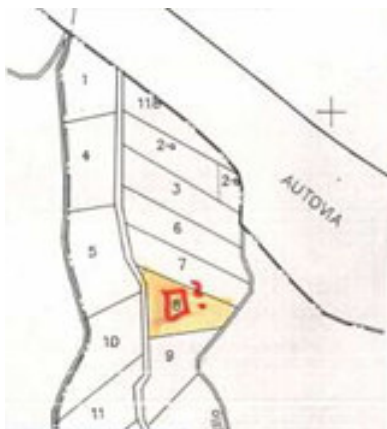
Antigüedad (supuesta): 15 AÑOS
Estado de conservación (aparente): BUENO
Usos existentes: VIVIENDA

SERVICIOS EXISTENTES:
* Distribución agua: ARROYO
* Saneamiento y vertido: NO
* Energía eléctrica: NO

AUTORIZACIONES ADMINISTRATIVAS:
* Urbanística: NO
* Licencia edificación: NO
* Licencia de actividad: NO

PLANO TOPOGRAFICO E. 1/5.000.

FOTOGRAFIA



OBSERVACIONES Y CONDICIONES ESPECIFICAS:

**INVENTARIO DE INSTALACIONES EN SUELO NO URBANIZABLE
TERMINO MUNICIPAL DE VILLAREJO DE SALVANES**

DENOMINACION:
DESCRIPCION:

Nº ORDEN: 18/36
REF. CATASTRO URBANA:
REF. CATASTRO RUSTICA: POLIGONO 19, P-42

LOCALIZACION: VALLE DE SAN PEDRO
ACCESO: CAMINO VALLE DE SAN PEDRO

CARACTERISTICAS DE LA PARCELA:
Usos existentes: HUERTO
Superficie: 2.627 m²
Cerramiento: ALAMBRADA

CARACTERISTICAS DE LA EDIFICACION:

Número de plantas/Altura: 2
Superficie edificada en planta (m²): 60 m²
Superficie edificada total (m²): 120 m²
Materiales
* Fachada: PINTURA BLANCA
* Cubiertas: URALITA
* Estructura:
* Carpintería:
Antigüedad (supuesta): 15 AÑOS
Estado de conservación (aparente): BUENO
Usos existentes: VIVIENDA

SERVICIOS EXISTENTES:
* Distribución agua: ARROYO
* Saneamiento y vertido: NO
* Energía eléctrica: NO

AUTORIZACIONES ADMINISTRATIVAS:
* Urbanística: NO
* Licencia edificación: NO
* Licencia de actividad: NO

PLANO TOPOGRAFICO E. 1/5.000.

FOTOGRAFIA



OBSERVACIONES Y CONDICIONES ESPECIFICAS:

**INVENTARIO DE INSTALACIONES EN SUELO NO URBANIZABLE
TERMINO MUNICIPAL DE VILLAREJO DE SALVANES**

DENOMINACION:
DESCRIPCION:

Nº ORDEN: 19/36
REF. CATASTRO URBANA:
REF. CATASTRO RUSTICA: POLIGONO 19, P-98d

LOCALIZACION: EL EJIDO
ACCESO: CAMINO VALLE DE SAN PEDRO

CARACTERISTICAS DE LA PARCELA:

Usos existentes: OLIVOS Y ALMENDROS
Superficie: 47.496 m²
Cerramiento: ALAMBRADA

CARACTERISTICAS DE LA EDIFICACION:

Número de plantas/Altura: 1
Superficie edificada en planta (m²): 70 m²
Superficie edificada total (m²): 70 m²

Materiales

- * Fachada: PINTURA BLANCA
- * Cubiertas: TEJA
- * Estructura:
- * Carpintería:

Antigüedad (supuesta): 20 AÑOS
Estado de conservación (aparente): BUENO
Usos existentes: VIVIENDA

SERVICIOS EXISTENTES:

- * Distribución agua: NORIA
- * Saneamiento y vertido: NO
- * Energía eléctrica: NO

AUTORIZACIONES ADMINISTRATIVAS:

- * Urbanística: NO
- * Licencia edificación: NO
- * Licencia de actividad: NO

PLANO TOPOGRAFICO E. 1/5.000.

FOTOGRAFIA



OBSERVACIONES Y CONDICIONES ESPECIFICAS:

**INVENTARIO DE INSTALACIONES EN SUELO NO URBANIZABLE
TERMINO MUNICIPAL DE VILLAREJO DE SALVANES**

DENOMINACION:
DESCRIPCION:

Nº ORDEN: 20/36
REF. CATASTRO URBANA:
REF. CATASTRO RUSTICA: POLIGONO 19, P-9009

LOCALIZACION: VALDEPARDILLOS
ACCESO: CAMINO DE VALDEPARDILLOS

CARACTERISTICAS DE LA PARCELA:
Usos existentes: RECREO
Superficie: 2.883 m²
Cerramiento: ALAMBRADA

CARACTERISTICAS DE LA EDIFICACION:

Número de plantas/Altura: 1
Superficie edificada en planta (m²): 25 m²
Superficie edificada total (m²): 25 m²

Materiales

- * Fachada: PINTURA BLANCA
- * Cubiertas: TEJA
- * Estructura:
- * Carpintería:

Antigüedad (supuesta): 15 AÑOS
Estado de conservación (aparente): BUENO
Usos existentes: VIVIENDA

SERVICIOS EXISTENTES:
* Distribución agua: POZO
* Saneamiento y vertido: NO
* Energía eléctrica: NO

AUTORIZACIONES ADMINISTRATIVAS:
* Urbanística: NO
* Licencia edificación: NO
* Licencia de actividad: NO

PLANO TOPOGRAFICO E. 1/5.000.

FOTOGRAFIA



OBSERVACIONES Y CONDICIONES ESPECIFICAS:

**INVENTARIO DE INSTALACIONES EN SUELO NO URBANIZABLE
TERMINO MUNICIPAL DE VILLAREJO DE SALVANES**

DENOMINACION:
DESCRIPCION:

Nº ORDEN: 21/36
REF. CATASTRO URBANA:
REF. CATASTRO RUSTICA: POLIGONO 19, P-9009

LOCALIZACION: VALDEPARDILLOS
ACCESO: CAMINO DE VALDEPARDILLOS

CARACTERISTICAS DE LA PARCELA:
Usos existentes: RECREO
Superficie: 2.883 m²
Cerramiento: ALAMBRADA

CARACTERISTICAS DE LA EDIFICACION:

Número de plantas/Altura: 1
Superficie edificada en planta (m²): 40 m²
Superficie edificada total (m²): 40 m²
Materiales
* Fachada: PINTURA BLANCA
* Cubiertas: TEJA
* Estructura:
* Carpintería:
Antigüedad (supuesta): 15 AÑOS
Estado de conservación (aparente): BUENO
Usos existentes: VIVIENDA

SERVICIOS EXISTENTES:
* Distribución agua: POZO
* Saneamiento y vertido: NO
* Energía eléctrica: NO

AUTORIZACIONES ADMINISTRATIVAS:
* Urbanística: NO
* Licencia edificación: NO
* Licencia de actividad: NO

PLANO TOPOGRAFICO E. 1/5.000.



FOTOGRAFIA



OBSERVACIONES Y CONDICIONES ESPECIFICAS:

**INVENTARIO DE INSTALACIONES EN SUELO NO URBANIZABLE
TERMINO MUNICIPAL DE VILLAREJO DE SALVANES**

DENOMINACION:
DESCRIPCION:

Nº ORDEN: 22/36
REF. CATASTRO URBANA:
REF. CATASTRO RUSTICA: POLIGONO 23, P-87b

LOCALIZACION: EL MOJON
ACCESO: CARRETERA VILLAMANRIQUE A FUENTIDUEÑA

CARACTERISTICAS DE LA PARCELA:
Usos existentes: VIVIENDA-REGADIO
Superficie: 25.647 m²
Cerramiento: VALLA METALICA

CARACTERISTICAS DE LA EDIFICACION:

Número de plantas/Altura: 1
Superficie edificada en planta (m²): 36 m²
Superficie edificada total (m²): 36 m²

Materiales

- * Fachada: PINTURA BLANCA
- * Cubiertas: TEJA
- * Estructura:
- * Carpintería:

Antigüedad (supuesta): 8 AÑOS
Estado de conservación (aparente): BUENO
Usos existentes: VIVIENDA

SERVICIOS EXISTENTES:

- * Distribución agua: SI
- * Saneamiento y vertido: NO
- * Energía eléctrica: NO

AUTORIZACIONES ADMINISTRATIVAS:

- * Urbanística: NO
- * Licencia edificación: NO
- * Licencia de actividad: NO

PLANO TOPOGRAFICO E. 1/5.000.



FOTOGRAFIA



OBSERVACIONES Y CONDICIONES ESPECIFICAS:

**INVENTARIO DE INSTALACIONES EN SUELO NO URBANIZABLE
TERMINO MUNICIPAL DE VILLAREJO DE SALVANES**

DENOMINACION:
DESCRIPCION:

Nº ORDEN: 23/36
REF. CATASTRO URBANA:
REF. CATASTRO RUSTICA: POLIGONO 23, P-92

LOCALIZACION: EL MOJON
ACCESO: CARRETERA VILLAMANRIQUE A FUENTIDUEÑA

CARACTERISTICAS DE LA PARCELA:
Usos existentes: VIVIENDA
Superficie: 4.707 m²
Cerramiento: VALLA METALICA

CARACTERISTICAS DE LA EDIFICACION:

Número de plantas/Altura: 1
Superficie edificada en planta (m²): 32 m²
Superficie edificada total (m²): 32 m²
Materiales
* Fachada: PINTURA BLANCA
* Cubiertas: URALITA
* Estructura:
* Carpintería:
Antigüedad (supuesta): 10 AÑOS
Estado de conservación (aparente): BUENO
Usos existentes: VIVIENDA

SERVICIOS EXISTENTES:
* Distribución agua: SI
* Saneamiento y vertido: NO
* Energía eléctrica: NO

AUTORIZACIONES ADMINISTRATIVAS:
* Urbanística: NO
* Licencia edificación: NO
* Licencia de actividad: NO

PLANO TOPOGRAFICO E. 1/5.000.



FOTOGRAFIA



OBSERVACIONES Y CONDICIONES ESPECIFICAS:

**INVENTARIO DE INSTALACIONES EN SUELO NO URBANIZABLE
TERMINO MUNICIPAL DE VILLAREJO DE SALVANES**

DENOMINACION:
DESCRIPCION:

Nº ORDEN: 24/36
REF. CATASTRO URBANA:
REF. CATASTRO RUSTICA: POLIGONO 23, P-32

LOCALIZACION: EL MOJON
ACCESO: CARRETERA DE VILLAMANRIQUE A FUENTIDUEÑA

CARACTERISTICAS DE LA PARCELA:
Usos existentes: VIVIENDA-REGADIO
Superficie: 17.500 m²
Cerramiento: SIN CERRAMIENTO

CARACTERISTICAS DE LA EDIFICACION:

Número de plantas/Altura: 1
Superficie edificada en planta (m²): 65 m²
Superficie edificada total (m²): 65 m²

Materiales

- * Fachada: LADRILLO VISTO
- * Cubiertas: TEJA
- * Estructura:
- * Carpintería:

Antigüedad (supuesta): 5 AÑOS
Estado de conservación (aparente): BUENO
Usos existentes: VIVIENDA

SERVICIOS EXISTENTES:

- * Distribución agua: SI
- * Saneamiento y vertido: NO
- * Energía eléctrica: NO

AUTORIZACIONES ADMINISTRATIVAS:

- * Urbanística: NO
- * Licencia edificación: NO
- * Licencia de actividad: NO

PLANO TOPOGRAFICO E. 1/5.000.



FOTOGRAFIA



OBSERVACIONES Y CONDICIONES ESPECIFICAS:

DENOMINACION:
DESCRIPCION:

Nº ORDEN: 25/36
REF. CATASTRO URBANA:
REF. CATASTRO RUSTICA: POLIGONO 28, P-186b

LOCALIZACION: LA ROBLEÑA
ACCESO: CAMINO VALLINCOSO

CARACTERISTICAS DE LA PARCELA:
Usos existentes: GANADERA
Superficie: 4.356 m²
Cerramiento: NO TIENE

CARACTERISTICAS DE LA EDIFICACION:

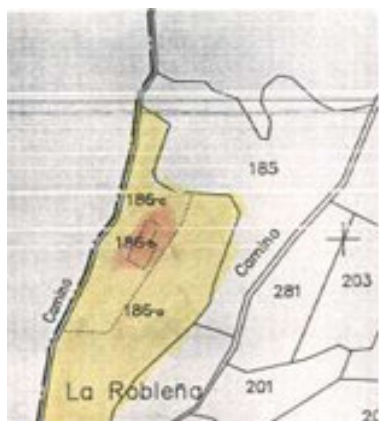
Número de plantas/Altura: 1
Superficie edificada en planta (m²): 341 m²
Superficie edificada total (m²): 341 m²
Materiales
* Fachada: LADRILLO
* Cubiertas: URALITA
* Estructura:
* Carpintería:
Antigüedad (supuesta): 10 AÑOS
Estado de conservación (aparente): BUENO
Usos existentes: VIVIENDA

SERVICIOS EXISTENTES:
* Distribución agua: NO
* Saneamiento y vertido: NO
* Energía eléctrica: NO

AUTORIZACIONES ADMINISTRATIVAS:
* Urbanística: NO
* Licencia edificación: NO
* Licencia de actividad: NO

PLANO TOPOGRAFICO E. 1/5.000.

FOTOGRAFIA



OBSERVACIONES Y CONDICIONES ESPECIFICAS:

**INVENTARIO DE INSTALACIONES EN SUELO NO URBANIZABLE
TERMINO MUNICIPAL DE VILLAREJO DE SALVANES**

DENOMINACION:
DESCRIPCION:

Nº ORDEN: 26/36
REF. CATASTRO URBANA:
REF. CATASTRO RUSTICA: POLIGONO 30, P-83c

LOCALIZACION: LA VEGA DE DON JUAN
ACCESO: CARRETERA DE BELMONTE A VILLAMANRIQUE

CARACTERISTICAS DE LA PARCELA:
Usos existentes: RECREO
Superficie: 12.486 m²
Cerramiento: ALAMBRADA

CARACTERISTICAS DE LA EDIFICACION:

Número de plantas/Altura: 2
Superficie edificada en planta (m²): 40 m²
Superficie edificada total (m²): 80 m²
Materiales
* Fachada: ENFOSCADA
* Cubiertas: TEJA
* Estructura:
* Carpintería:
Antigüedad (supuesta): 20 AÑOS
Estado de conservación (aparente): BUENO
Usos existentes: VIVIENDA

SERVICIOS EXISTENTES:
* Distribución agua: POZO
* Saneamiento y vertido: NO
* Energía eléctrica: NO

AUTORIZACIONES ADMINISTRATIVAS:
* Urbanística: NO
* Licencia edificación: NO
* Licencia de actividad: NO

PLANO TOPOGRAFICO E. 1/5.000.

FOTOGRAFIA



OBSERVACIONES Y CONDICIONES ESPECIFICAS:

**INVENTARIO DE INSTALACIONES EN SUELO NO URBANIZABLE
TERMINO MUNICIPAL DE VILLAREJO DE SALVANES**

DENOMINACION:
DESCRIPCION:

Nº ORDEN: 27/36
REF. CATASTRO URBANA:
REF. CATASTRO RUSTICA: POLIGONO 33 , P-47d

LOCALIZACION: LA ENCOMIENDA
ACCESO: CAMINO DE VALDEPUERCO

CARACTERISTICAS DE LA PARCELA:
Usos existentes: VIVIENDA
Superficie: 1.800 m²
Cerramiento: NO TIENE

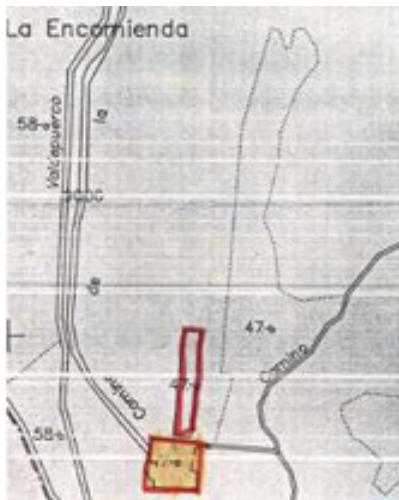
CARACTERISTICAS DE LA EDIFICACION:
Número de plantas/Altura: 1
Superficie edificada en planta (m²): 75 m²
Superficie edificada total (m²): 75 m²
Materiales
* Fachada: PINTURA BLANCA
* Cubiertas: URALITA
* Estructura:
* Carpintería:
Antigüedad (supuesta): 40 AÑOS
Estado de conservación (aparente): MALO
Usos existentes: VIVIENDA

SERVICIOS EXISTENTES:
* Distribución agua: NORIA
* Saneamiento y vertido: NO
* Energía eléctrica: NO

AUTORIZACIONES ADMINISTRATIVAS:
* Urbanística: NO
* Licencia edificación: NO
* Licencia de actividad: NO

PLANO TOPOGRAFICO E. 1/5.000.

FOTOGRAFIA



OBSERVACIONES Y CONDICIONES ESPECIFICAS:

**INVENTARIO DE INSTALACIONES EN SUELO NO URBANIZABLE
TERMINO MUNICIPAL DE VILLAREJO DE SALVANES**

DENOMINACION:

Nº ORDEN: 28/36

DESCRIPCION:

REF. CATASTRO URBANA:
REF. CATASTRO RUSTICA: POLIGONO 37, P-1g

LOCALIZACION: LA ENCOMIENDA
ACCESO: CARRETERA COLMENAR A VILLAMANRIQUE

CARACTERISTICAS DE LA PARCELA:
Usos existentes: VIVIENDA-PINAR-CEREAL
Superficie: 885.782 m²
Cerramiento: NO EXISTE

CARACTERISTICAS DE LA EDIFICACION:


Número de plantas/Altura: 2
Superficie edificada en planta (m²): 105 m²
Superficie edificada total (m²): 210 m²
Materiales
* Fachada: PINTURA BLANCA
* Cubiertas: TEJA
* Estructura:
* Carpintería:
Antigüedad (supuesta): 40 AÑOS
Estado de conservación (aparente): BUENO
Usos existentes: VIVIENDA

SERVICIOS EXISTENTES:
* Distribución agua: SI
* Saneamiento y vertido: NO
* Energía eléctrica: SI

AUTORIZACIONES ADMINISTRATIVAS:
* Urbanística: NO
* Licencia edificación: NO
* Licencia de actividad: NO

PLANO TOPOGRAFICO E. 1/5.000.

FOTOGRAFIA



OBSERVACIONES Y CONDICIONES ESPECIFICAS:

**INVENTARIO DE INSTALACIONES EN SUELO NO URBANIZABLE
TERMINO MUNICIPAL DE VILLAREJO DE SALVANES**

DENOMINACION:

Nº ORDEN: 29/36

DESCRIPCION:

REF. CATASTRO URBANA:
REF. CATASTRO RUSTICA: POLIGONO 40, P-1a

LOCALIZACION: LA ENCOMIENDA
ACCESO: CARRETERA DE COLMENAR A VILLAMANRIQUE

CARACTERISTICAS DE LA PARCELA:
Usos existentes: PINOS
Superficie: 318.609 m²
Cerramiento: NO TIENE

CARACTERISTICAS DE LA EDIFICACION:
Número de plantas/Altura: 1
Superficie edificada en planta (m²): 108 m²
Superficie edificada total (m²): 108 m²
Materiales
* Fachada: PIEDRA
* Cubiertas: TEJA
* Estructura:
* Carpintería:
Antigüedad (supuesta): 20 AÑOS
Estado de conservación (aparente): BUENO
Usos existentes: CASA DE CAZA

SERVICIOS EXISTENTES:
* Distribución agua: NO
* Saneamiento y vertido: NO
* Energía eléctrica: NO

AUTORIZACIONES ADMINISTRATIVAS:
* Urbanística: NO
* Licencia edificación: NO
* Licencia de actividad: NO

PLANO TOPOGRAFICO E. 1/5.000.

FOTOGRAFIA



OBSERVACIONES Y CONDICIONES ESPECIFICAS:

**INVENTARIO DE INSTALACIONES EN SUELO NO URBANIZABLE
TERMINO MUNICIPAL DE VILLAREJO DE SALVANES**

DENOMINACION:

Nº ORDEN: 30/36

DESCRIPCION:

REF. CATASTRO URBANA:

REF. CATASTRO RUSTICA: POLIGONO 54, P-252

LOCALIZACION: CABEZA DE LA MUCHACHA

ACCESO: CARRETERA VILLAREJO A VALDELAGUNA

CARACTERISTICAS DE LA PARCELA:

Usos existentes: VIVIENDA-VIÑA

Superficie: 11.821 m²

Cerramiento: SIN CERRAMIENTO

CARACTERISTICAS DE LA EDIFICACION:

Número de plantas/Altura: 1

Superficie edificada en planta (m²): 96 m²

Superficie edificada total (m²): 96 m²

Materiales

* Fachada: ENFOSCADA

* Cubiertas: URALITA

* Estructura:

* Carpintería:

Antigüedad (supuesta): 10 AÑOS

Estado de conservación (aparente): BUENO

Usos existentes: VIVIENDA

SERVICIOS EXISTENTES:

* Distribución agua: NO

* Saneamiento y vertido: NO

* Energía eléctrica: NO

AUTORIZACIONES ADMINISTRATIVAS:

* Urbanística: NO

* Licencia edificación: NO

* Licencia de actividad: NO

PLANO TOPOGRAFICO E. 1/5.000.

FOTOGRAFIA



OBSERVACIONES Y CONDICIONES ESPECIFICAS:

**INVENTARIO DE INSTALACIONES EN SUELO NO URBANIZABLE
TERMINO MUNICIPAL DE VILLAREJO DE SALVANES**

DENOMINACION:

Nº ORDEN: 31/36

DESCRIPCION:

REF. CATASTRO URBANA:
REF. CATASTRO RUSTICA: POLIGONO 57, P-60e

LOCALIZACION: LOS ARDALES
ACCESO: CARRETERA VILLAREJO A VILLAMANRIQUE

CARACTERISTICAS DE LA PARCELA:
Usos existentes: VIVIENDA
Superficie: 11.118 m²
Cerramiento: VALLA METALICA

CARACTERISTICAS DE LA EDIFICACION:

Número de plantas/Altura: 1
Superficie edificada en planta (m²): 80 m²
Superficie edificada total (m²): 80 m²
Materiales
* Fachada: PIEDRA
* Cubiertas: TEJA
* Estructura:
* Carpintería:
Antigüedad (supuesta): 40 AÑOS
Estado de conservación (aparente): REGULAR
Usos existentes: VIVIENDA

SERVICIOS EXISTENTES:
* Distribución agua: POZO
* Saneamiento y vertido: NO
* Energía eléctrica: NO

AUTORIZACIONES ADMINISTRATIVAS:
* Urbanística: NO
* Licencia edificación: NO
* Licencia de actividad: NO

PLANO TOPOGRAFICO E. 1/5.000.

FOTOGRAFIA



OBSERVACIONES Y CONDICIONES ESPECIFICAS:

**INVENTARIO DE INSTALACIONES EN SUELO NO URBANIZABLE
TERMINO MUNICIPAL DE VILLAREJO DE SALVANES**

DENOMINACION:

Nº ORDEN: 32/36

DESCRIPCION:

REF. CATASTRO URBANA:
REF. CATASTRO RUSTICA: POLIGONO 59, P-68

LOCALIZACION: EL HITO
ACCESO: CAMINO DEL CAÑAVERAL

CARACTERISTICAS DE LA PARCELA:
Usos existentes: RECREO
Superficie: 5.006 m²
Cerramiento: NO TIENE

CARACTERISTICAS DE LA EDIFICACION:

Número de plantas/Altura: 1
Superficie edificada en planta (m²): 35 m²
Superficie edificada total (m²): 35 m²

Materiales

- * Fachada: ENFOSCADA
- * Cubiertas: TEJA
- * Estructura:
- * Carpintería:

Antigüedad (supuesta): 3 AÑOS
Estado de conservación (aparente): BUENO
Usos existentes: VIVIENDA

SERVICIOS EXISTENTES:

- * Distribución agua: POZO
- * Saneamiento y vertido: NO
- * Energía eléctrica: NO

AUTORIZACIONES ADMINISTRATIVAS:

- * Urbanística: NO
- * Licencia edificación: NO
- * Licencia de actividad: NO

PLANO TOPOGRAFICO E. 1/5.000.

FOTOGRAFIA



OBSERVACIONES Y CONDICIONES ESPECIFICAS:

**INVENTARIO DE INSTALACIONES EN SUELO NO URBANIZABLE
TERMINO MUNICIPAL DE VILLAREJO DE SALVANES**

DENOMINACION:
DESCRIPCION:

Nº ORDEN: 33/36
REF. CATASTRO URBANA:

LOCALIZACION: LOS ESCURRIDIZOS
ACCESO: CAMINO HOYO MOLINERO

CARACTERISTICAS DE LA PARCELA:

Usos existentes: AGRICOLA
Superficie: 5.518 m²
Cerramiento: VALLA METALICA

CARACTERISTICAS DE LA EDIFICACION:

Número de plantas/Altura: 1
Superficie edificada en planta (m²): 25 m²
Superficie edificada total (m²): 25 m²

Materiales

- * Fachada: PINTURA BLANCA
- * Cubiertas: TEJA
- * Estructura:
- * Carpintería:

Antigüedad (supuesta): 3 AÑOS
Estado de conservación (aparente): BUENO
Usos existentes: VIVIENDA

SERVICIOS EXISTENTES:

- * Distribución agua: POZO
- * Saneamiento y vertido: NO
- * Energía eléctrica: NO

AUTORIZACIONES ADMINISTRATIVAS:

- * Urbanística: NO
 - * Licencia edificación: NO
 - * Licencia de actividad: NO
-

PLANO TOPOGRAFICO E. 1/5.000.



FOTOGRAFIA



OBSERVACIONES Y CONDICIONES ESPECIFICAS:

**INVENTARIO DE INSTALACIONES EN SUELO NO URBANIZABLE
TERMINO MUNICIPAL DE VILLAREJO DE SALVANES**

DENOMINACION:
DESCRIPCION:

Nº ORDEN: 34/36
REF. CATASTRO URBANA:

LOCALIZACION: EL HITO
ACCESO: VIA DE SERVICIO MARGEN IZQUIERDO

CARACTERISTICAS DE LA PARCELA:
Usos existentes: CEREAL
Superficie: 7.000 m²
Cerramiento: NO TIENE

CARACTERISTICAS DE LA EDIFICACION:

Número de plantas/Altura: 1
Superficie edificada en planta (m²): 40 m²
Superficie edificada total (m²): 40 m²
Materiales
* Fachada: PINTURA BLANCA
* Cubiertas: URALITA
* Estructura:
* Carpintería:
Antigüedad (supuesta): 15 AÑOS
Estado de conservación (aparente): BUENO
Usos existentes: VIVIENDA

SERVICIOS EXISTENTES:
* Distribución agua: POZO
* Saneamiento y vertido: NO
* Energía eléctrica: NO

AUTORIZACIONES ADMINISTRATIVAS:
* Urbanística: NO
* Licencia edificación: NO
* Licencia de actividad: NO

PLANO TOPOGRAFICO E. 1/5.000.

FOTOGRAFIA



OBSERVACIONES Y CONDICIONES ESPECIFICAS:
INVENTARIO DE INSTALACIONES EN SUELO NO URBANIZABLE
TERMINO MUNICIPAL DE VILLAREJO DE SALVANES

DENOMINACION:
DESCRIPCION:

Nº ORDEN: 35/36
REF. CATASTRO URBANA:
REF. CATASTRO RUSTICA: POLIGONO 62, P-101b

LOCALIZACION: LA HABANA
ACCESO: CAMINO VALLE DE SAN PEDRO

CARACTERISTICAS DE LA PARCELA:
Usos existentes: ERIAL
Superficie: 10.500 m²
Cerramiento: NO TIENE

CARACTERISTICAS DE LA EDIFICACION:
Número de plantas/Altura: 1
Superficie edificada en planta (m²): 75 m²
Superficie edificada total (m²): 75 m²
Materiales
* Fachada: PINTURA BLANCA
* Cubiertas: URALITA
* Estructura:
* Carpintería:
Antigüedad (supuesta): 20 AÑOS
Estado de conservación (aparente): MALO
Usos existentes: ABANDONADO

SERVICIOS EXISTENTES:
* Distribución agua: NO
* Saneamiento y vertido: NO
* Energía eléctrica: NO

AUTORIZACIONES ADMINISTRATIVAS:
* Urbanística: NO
* Licencia edificación: NO
* Licencia de actividad: NO

PLANO TOPOGRAFICO E. 1/5.000.

FOTOGRAFIA



OBSERVACIONES Y CONDICIONES ESPECIFICAS:
**INVENTARIO DE INSTALACIONES EN SUELO NO URBANIZABLE
TERMINO MUNICIPAL DE VILLAREJO DE SALVANES**

DENOMINACION:
DESCRIPCION:

Nº ORDEN: 36/36
REF. CATASTRO URBANA:
REF. CATASTRO RUSTICA: POL. 60, P-19-21-26-27-9004

LOCALIZACION: A-3, P.K. 52,500
ACCESO: VÍA DE SERVICIO MARGEN DERECHO

CARACTERISTICAS DE LA PARCELA:
Usos existentes: INDUSTRIAL
Superficie: 116.539 m²
Cerramiento: ALAMBRADA

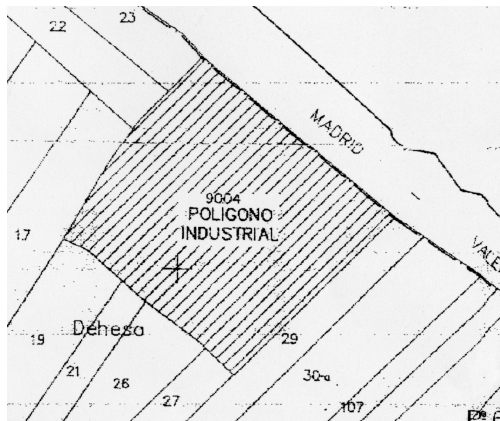
CARACTERISTICAS DE LA EDIFICACION:
Número de plantas/Altura: 1
Superficie edificada en planta (m²): 16.063 m²
Superficie edificada total (m²): 16.063 m²
Materiales
* Fachada: PINTURA BLANCA Y AZUL
* Cubiertas: CHAPAS DE ACERO
* Estructura: METÁLICA
* Carpintería: CHAPA DE ACERO
Antigüedad (supuesta): 28 AÑOS
Estado de conservación (aparente): BUENA
Usos existentes: INDUSTRIA

SERVICIOS EXISTENTES:
* Distribución agua: SI
* Saneamiento y vertido: SI
* Energía eléctrica: SI

AUTORIZACIONES ADMINISTRATIVAS:
* Urbanística: NO
* Licencia edificación: SI (en parte)
* Licencia de actividad: SI

PLANO TOPOGRAFICO E. 1/5.000.

FOTOGRAFIA



OBSERVACIONES Y CONDICIONES ESPECIFICAS: